

100%
GENIETEN
VAN DE
VELUWE



MTB & fiets routes

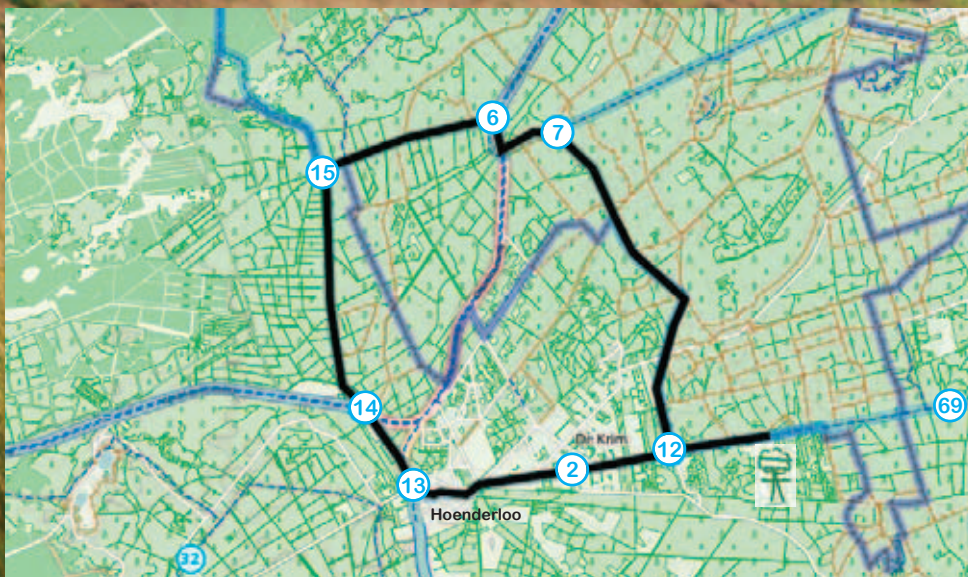
Fietsen van knooppunt tot knooppunt

Ontdek het op de Veluwe

Start en eindpunt bij het park

Rondje Hoenderloo

14 km
92 mtr
stijging



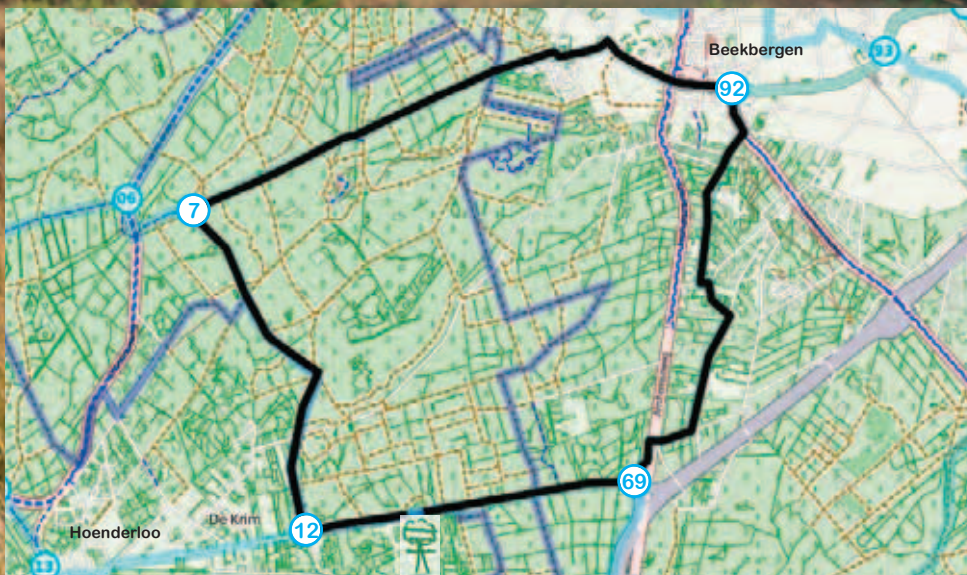
Een mooi kort rondje dat u langs het dorp Hoenderloo, het Schenkenshul, een heideveld, en door het Hoenderlose Bos voert. Wanneer u dit rondje op een zomerse avond fietst, is het niet ondenkbaar dat u wild te zien krijgt.

Fiets vanaf het park linksaf het fietspad op richting knooppunt

12 - 7 - 6 - 15 - 14 - 13 - 2 - 12 - richting 69 tot het recreatiepark

Rondje Beekbergen

17 km
145 mtr
stijging



Een mooi rondje dat u langs het dorp Beekbergen, het Schenkenshul, een heideveld, en door het Ugchelse Bos voert. Wanneer u dit rondje op een zomerse avond fietst, is het niet ondenkbaar dat u wild te zien krijgt.

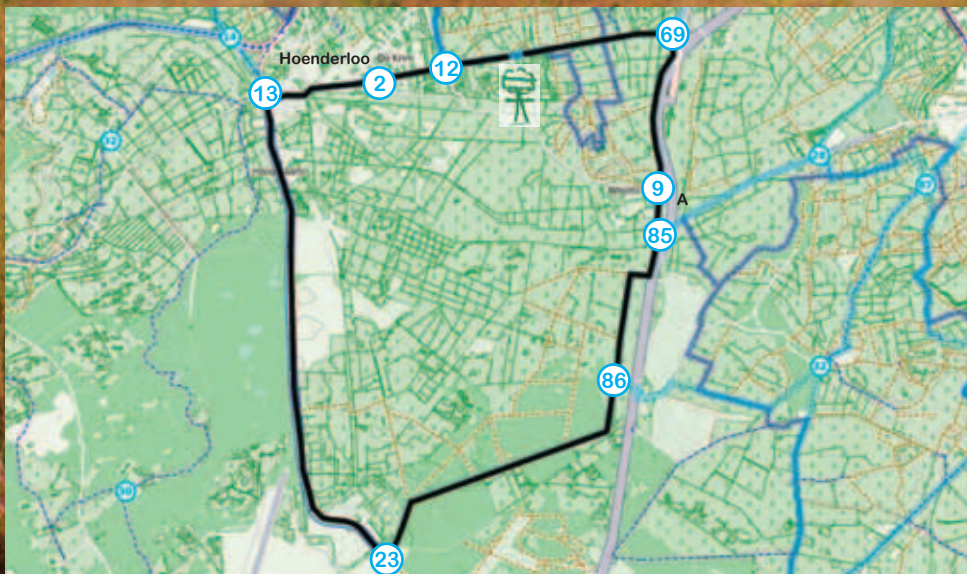
Fiets vanaf het park linksaf het fietspad op richting knooppunt

12 - 7 - 92 - 69 - richting 12 tot het recreatiepark

Rondje Deelerwoud

De letters op de kaart corresponderen met de adressen die een bezoek waard zijn

23 km
139 mtr
stijging



De route brengt u langs het monument 'De woeste hoeve'(A) waar op 8 maart 1945 117 Nederlanders gefusilleerd zijn als vergelding voor een onbedoelde aanslag op SS-leider Rauter. Na het monument gaat u het prachtige natuurgebied Deelerwoud in met uitgestrekte bossen en eindeloze heidevelden in een oase van rust. Tijdens uw tocht maakt u een grote kans om Schotse Hooglanders tegen te komen die in plaats van schaaпskuddes de heide open houden, dit sterke koeienras kan zowel in de zomer als winter buiten blijven. Bij knooppunt 23 bevindt zich museum vliegbasis Deelen (zaterdag en zondag geopend) waar 100 jaar luchtvaartgeschiedenis met vele functies voor even zovele nationaliteiten worden tentoongespreid.

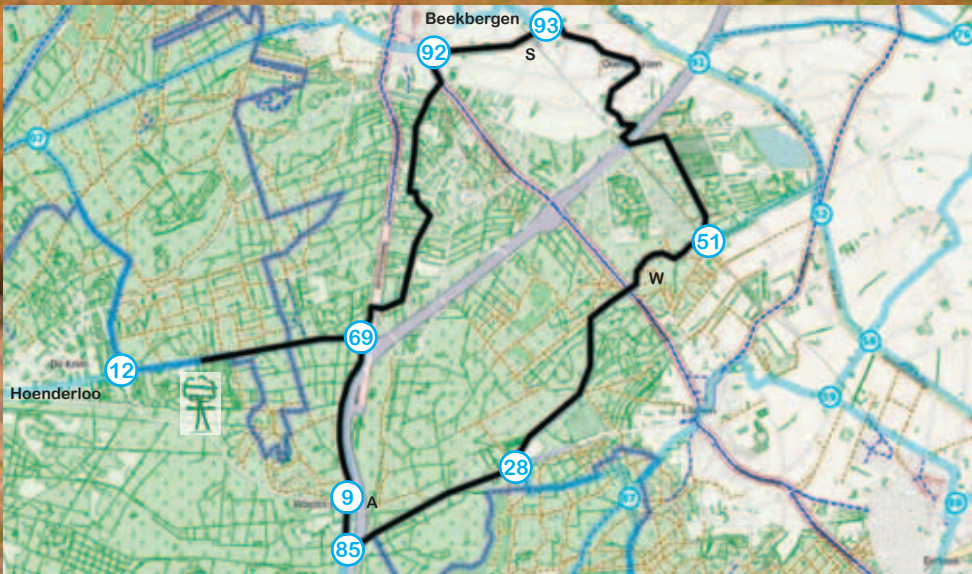
Fiets vanaf het park rechtsaf het fietspad op richting knooppunt

69 - 9 - 85 - 86 - 23 - 13 - 2 - 12 - richting 69 tot het recreatiepark

Rondje Waterval van Loenen

De letters op de kaart corresponderen met de adressen die een bezoek waard zijn

25 km
171 mtr
stijging



De route brengt u langs het monument 'De woeste hoeve'(A) waar op 8 maart 1945 117 Nederlanders gefusilleerd zijn als vergelding voor een onbedoelde aanslag op SS-leider Rauter. Na het monument gaat u verder langs de waterval van Loenen (W), met een verval van maar liefst 15 meter is de Vrijenbergerspreng bij Loenen de hoogste waterval van Nederland. Het vervolg loopt deels langs de spoorweg van de Veluwsche Stroomtrein Maatschappij, waar u met een beetje geluk een echte rijdende stoomtrein kunt zien. ook komt u langs het VSM museumstation en stoomdepot (S) waar u terug in de tijd kunt gaan.

Fiets vanaf het park rechtsaf het fietspad op richting knooppunt

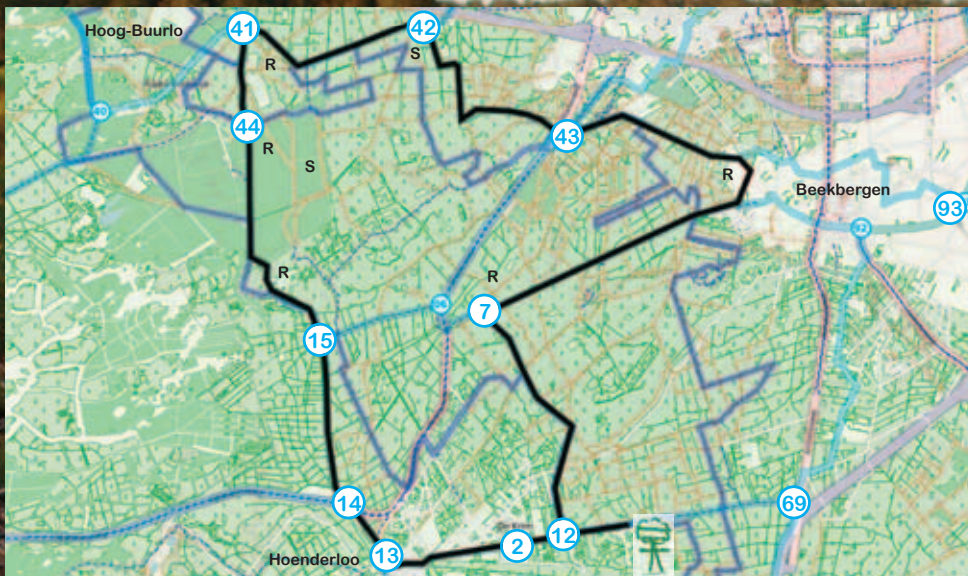
69 - 9 - 85 - 28 - 51 - 93 - 92 - 69 - richting 12 tot het recreatiepark

Bos en Heide route

De letters op de kaart corresponderen met de adressen die een bezoek waard zijn.



28 km
145 mtr
stijging



De route brengt u over de Hoog-Buurlose heide, door het Ugchelse bos en het Spelderholt. Het hoogste punt van de route ligt op ± 100 m. De Hoog-Buurlose heide wordt onderhouden door een schaapskudde (S). Onderweg zijn er voldoende mooie plekken (R) om uw zelf meegebrachte proviand te nuttigen op één van de vele banken op de route.

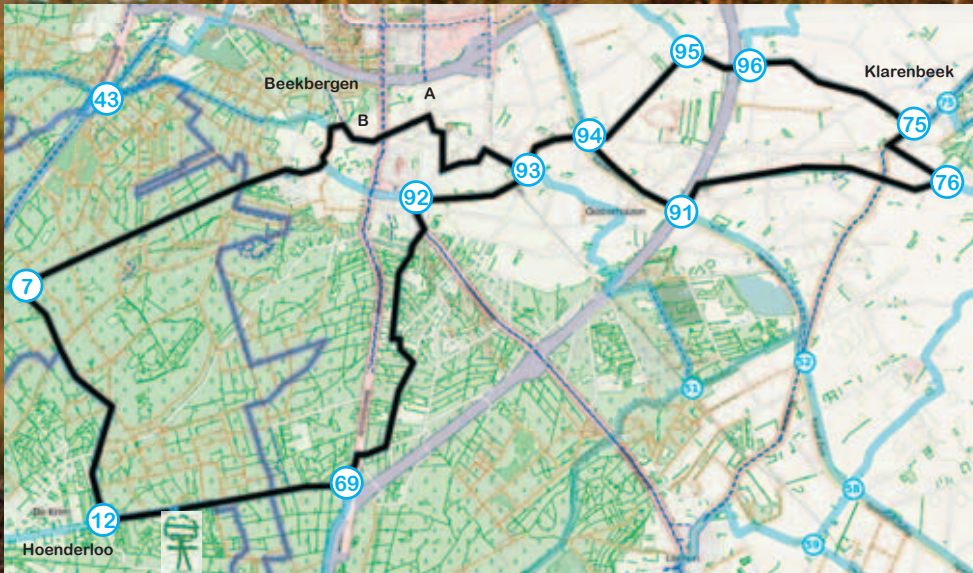
Fiets vanaf het park linksaf het fietspad op richting knooppunt

12 - 2 - 13 - 14 - 15 - 44 - 41 - 42 - 43 - richting 93 tot
paddestoel 24399 RA, bij paddestoel 24400 RA - 7 -
12 -richting 69 tot het recreatiepark

Tuinen route

De letters op de kaart corresponderen met de adressen die een bezoek waard zijn

35 km
214 mtr
stijging



De route brengt u door het bos en door landelijk gebied. U fietst over fietspaden en rustige landwegen, onderweg kunt u de verschillende tuinen bezoeken. De Ruitersmolen (A); een watermolen waar vroeger papier werd gemaakt. De molen is op dinsdag en donderdag geopend. Ook als de molen gesloten is, is het de moeite waard om gebouw en 'tuin' te bekijken. Tullekensmolenweg 47.

Net buiten het dorp Beekbergen ligt de bloemen -en kruidentuin van Marry Foelkel (B). Engeland 25, Kijk voor de openingstijden op marrys.nl.

Fiets vanaf het park rechtsaf het fietspad op richting knooppunt

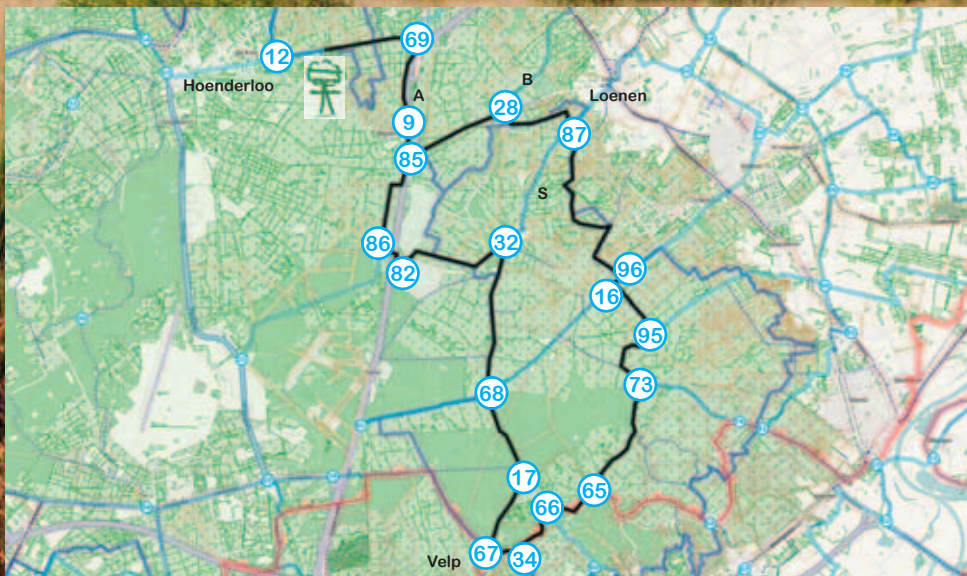
69 - 92 - 93 - 94 - 95 - 96 - 75 - 76 - 91 - 94 - 93 -
richting 43, bij paddestoel 2439 LA, bij paddestoel
24400 RA - 7 - 12 - richting 69 tot het recreatiepark

Veluwezoom route

De letters op de kaart corresponderen met de adressen die een bezoek waard zijn



43 km
412 mtr
stijging



De route brengt u langs het monument 'De woeste hoeve'(A) waar op 8 maart 1945 117 Nederlanders werden gefusilleerd als vergelding voor een onbedoelde aanslag op SS-leider Rauter. Het bekendste punt van het Nationaal Park de Veluwezoom is de "Posbank" waar men met helder weer tot in Duitsland kan kijken. Dat het landschap hier zo glooit hebben we te danken aan de voorlaatste ijstijd. Breng ook eens bezoek aan de schaapskooi (S tussen 96 en 87) of de Erebegraafplaats (B), waar Nederlandse oorlogsslachtoffers begraven liggen. In de kapel liggen de gedenkboeken met de namen van de slachtoffers.

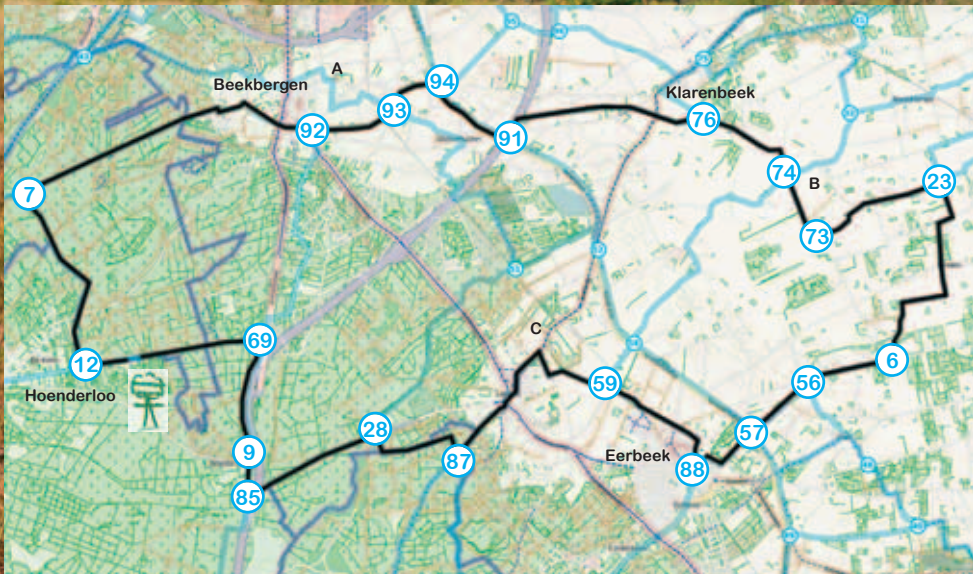
Fiets vanaf het park rechtsaf het fietspad op richting knooppunt

69 - 9 - 85 - 86 - 82 - 32 - 68 - 17 - 67 - 34 - 66 - 65 - 73 - 95 - 16 - 96 - 87 - 28 - 85 - 9 - 69 - richting 12 tot het recreatiepark

Tuinen route

De letters op de kaart corresponderen met de adressen die een bezoek waard zijn

48 km
283 mtr
stijging



De route brengt u langs de Ruitersmolen (A), een watermolen waar vroeger papier werd gemaakt. De molen is op dinsdag en donderdag geopend. Ook als de molen gesloten is, is het de moeite waard om gebouw en 'tuin' te bekijken. Tullekensmolenweg 47.

Koffie en theeschenkerij 'De Hommel' (B) te Empe, met leuke beeldentuin. Hier kunt u een heerlijke kop koffie drinken. Volg de bordjes die u na knooppunt 73 tegenkomt. Harmanahof (C), Loener-Scheperweg, de zandweg naast de hervormde kerk, te Loenen. Een natuurtuin, alle dagen geopend, toegang gratis. De route is afwisselend: bos en landelijk gebied. U rijdt over fietspaden en rustige landwegen.

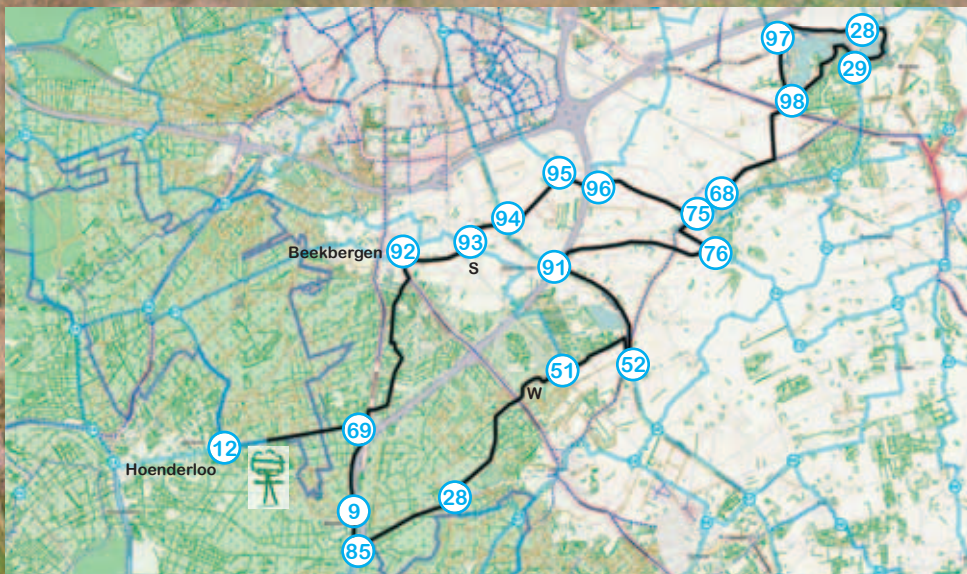
Fiets vanaf het park linksaf het fietspad op richting knooppunt

12 - 7 - 92 - 93 - 94 - 91 - 76 - 74 - 73 - 23 - 6 - 56 - 57 - 88 - 59 - 87 - 28 - 85 - 9 - 69 - richting 12 tot het recreatiepark

Bussloo route

De letters op de kaart corresponderen met de adressen die een bezoek waard zijn

52 km
279 mtr
stijging



De route brengt u langs de waterval van Loenen (W), met een verval van maar liefst 15 meter is de Vrijenbergerspreng bij Loenen de hoogste waterval van Nederland. In het vervolg kruist u 2x de spoorweg van de Veluwsche Stroomtrein Maatschappij, waar u met een beetje geluk een echte rijdende stoomtrein kunt zien, ook komt u langs het VSM museumstation en stoomdepot (S) waar u terug in de tijd kunt gaan. Rond de recreatieplas Bussloo zijn er diverse mogelijkheden om te recreëren in en om het water (tip, neem een handdoek mee).

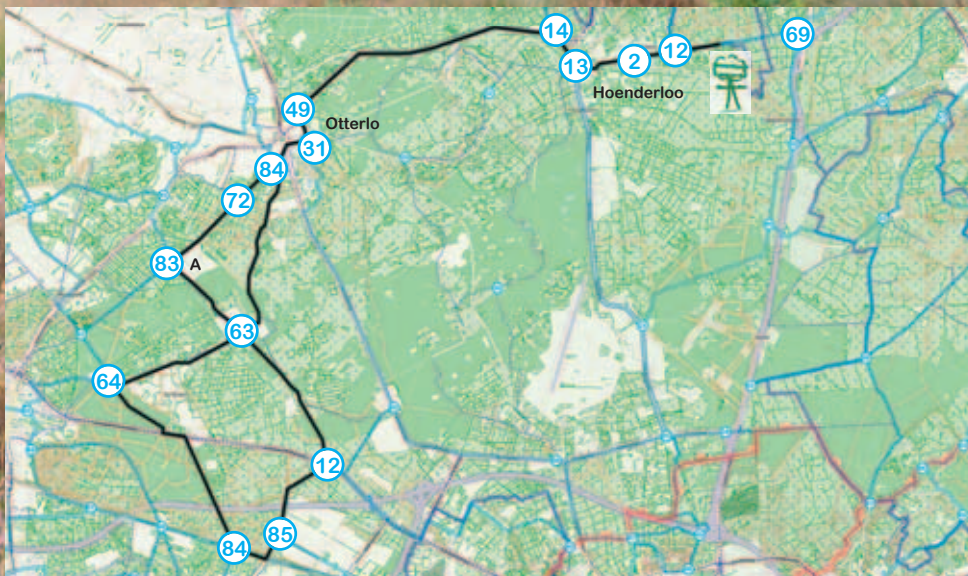
Fiets vanaf het park rechtsaf het fietspad op richting knooppunt

69 - 9 - 85 - 28 - 51 - 52 - 91 - 76 - 75 - 68 - 98 - 97 - 28 - 29 - 98 - 68 - 75 - 96 - 95 - 94 - 93 - 92 - 69 - richting 12 tot het recreatiepark

Planken Wambuis en Ginkelse heide route

De letters op de kaart corresponderen met de adressen die een bezoek waard zijn

54 km
298 mtr
stijging



De route brengt u met een mooie tocht over de Planken Wambuis en de Ginkelse Heide. U kunt de heen- en terugweg (een fietspad langs de provinciale weg) tussen Otterlo en Hoenderloo vermijden door de weg via het park `De Hoge Veluwe` te rijden (tussen knooppunt 49 en 13). Dit laatste is een aanrader, u moet dan echter wel toegang betalen. Tussen knooppunt 83 en 63 komt u een uitkijkpost (A) tegen voor een mooi uitzicht over het gebied.

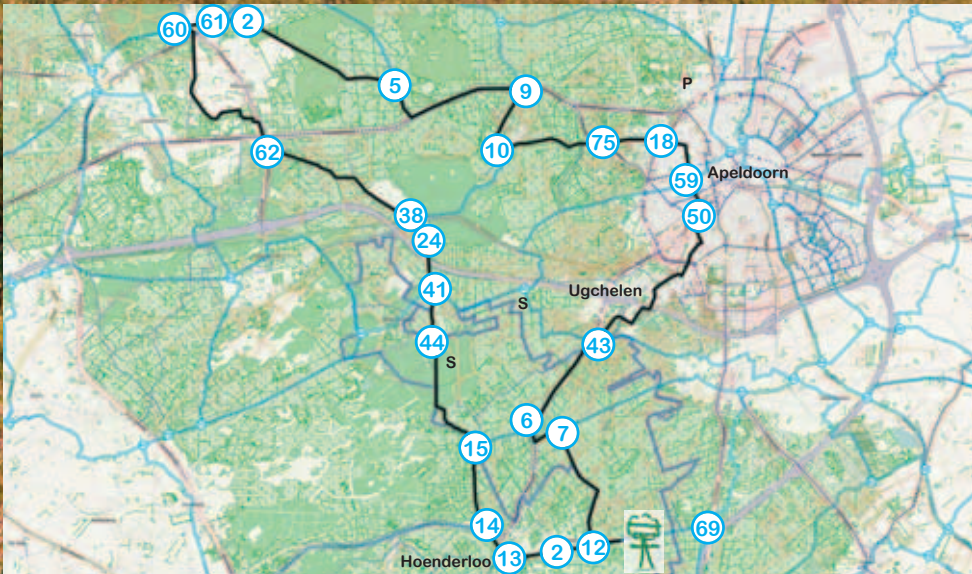
Fiets vanaf het park linksaf het fietspad op richting knooppunt

12 - 2 - 13 - 14 - 49 - 31 - 84 - 72 - 83 - 63 - 12 - 85 - 84 - 64 - 63 - 84 - 31 - 49 - 14 - 13 - 2 - 12 - richting 69 tot het recreatiepark

Buitengebied Apeldoorn route

De letters op de kaart corresponderen met de adressen die een bezoek waard zijn

58 km
447 mtr
stijging



De route waarin natuur en bewoond gebied vloeiend in elkaar overlopen is zeer afwisselend. Eerst komt u door het bos en over de Hoog-Buurlose heide, waar u de schaapskudde (S) tegen kunt komen, en loopt door in een aantal buitenwijken van Apeldoorn. Vanaf hier kunt u ook het centrum van Apeldoorn een bezoek brengen, wilt u de fiets stallen dan wordt de stalling in de buurt van het centrum met bordjes aangegeven. Bij knooppunt 18 kunt u afslaan naar Paleis het Loo (P) met zijn mooie tuinen. De terugweg gaat door de bossen van Ugchelen waar u eindigt met een lange afdaling.

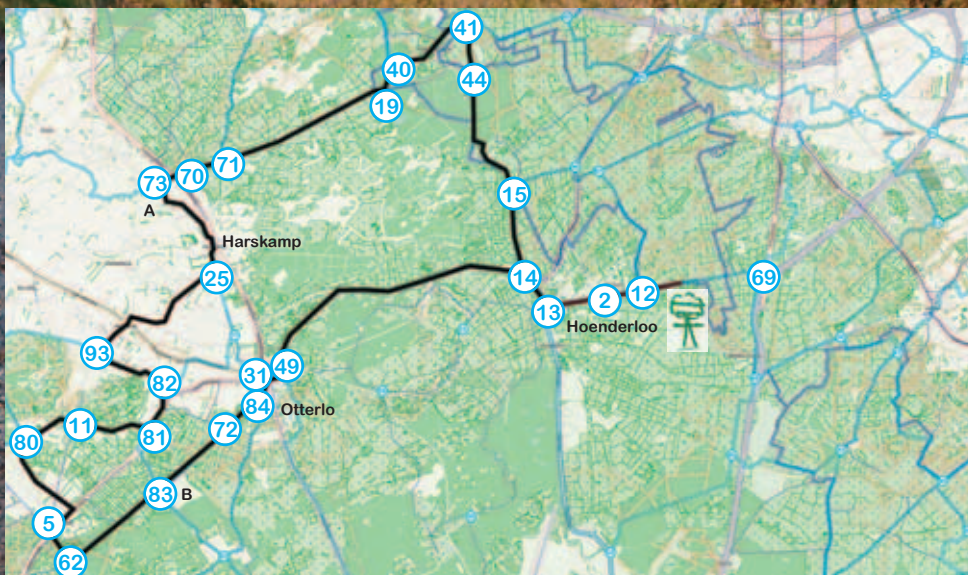
Fiets vanaf het park linksaf het fietspad op richting knooppunt

12 - 2 - 13 - 14 - 15 - 44 - 41 - 24 - 38 - 62 - 60 - 61 - 2 - 5 - 9 - 10 - 75 - 18 - 59 - 50 - 43 - 6 - 7 - 12 - richting 69 tot het recreatiepark

Harskampse Zand en Ederheide route

De letters op de kaart corresponderen met de adressen die een bezoek waard zijn

60 km
343 mtr
stijging



De route is zeer afwisselend door kleine dorpen, het bos, langs de heide en tussen landerijen door. Het eerste deel van de route is mooi en geeft u ook een goed beeld van de omvang van het rijksschietterrein.

Als u bij knooppunt 83 een paar 100 meter richting knooppunt 63 fietst komt u bij een uitkijkpost (B) voor een mooi uitzicht over het gebied.

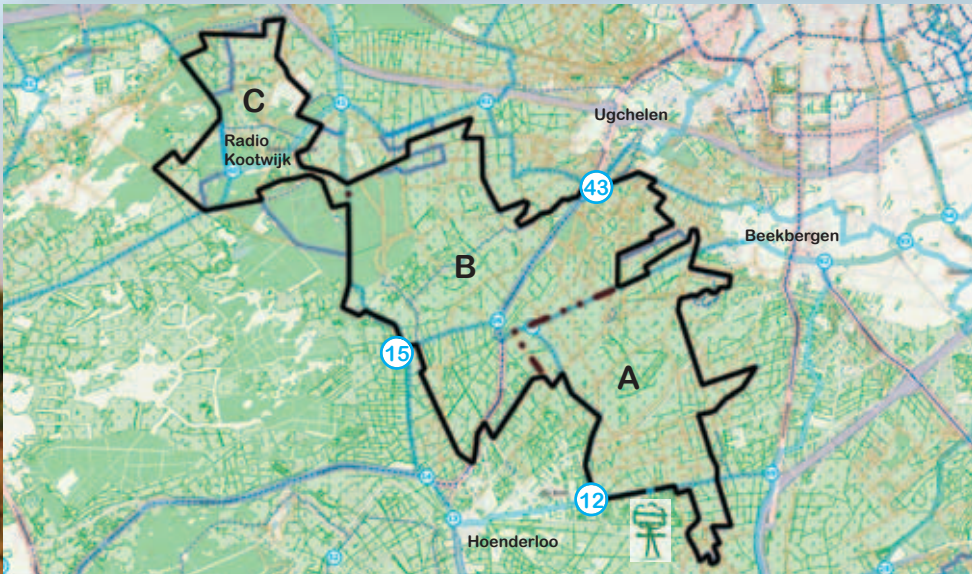
De weg tussen Otterlo en Hoenderloo kunt u vermijden door de weg via het park `De Hoge Veluwe` te rijden (tussen knooppunt 49 en 13). Dit laatste is een aanrader, u moet dan echter wel toegang betalen.

Fiets vanaf het park linksaf het fietspad op richting knooppunt

12 - 2 - 13 - 14 - 15 - 44 - 41 - 40 - 19 - 71 - 70 - 73 - 25 -
93 - 82 - 81 - 11 - 80 - 5 - 62 - 83 - 72 - 84 - 31 - 49 - 14 -
13 - 2 - 12 - richting 69 tot het recreatiepark

Mountainbike route Zandenwoud

52 km
423 mtr
stijging



De route is gelegen in de bosgebieden ten zuidwesten van Apeldoorn en voert je over leuke slingerende singeltracks afgewisseld met een paar leuke klimmetjes en lange brede paden.

Het gebied wordt gekenmerkt door uitgestrekte bossen en de schitterende heide van Hoog Buurlo. Het heuvelachtige gebied herbergt vele bewoners. Zo zwerven er bijvoorbeeld edelherten, reeën, wilde zwijnen, (roof)vogels en dassen rond.

De route loopt (grofweg) door 't Leesten, over Hoog Buurlo, Radio Kootwijk, Hoenderloo en Varena.

Fiets vanaf de hoofdingang het fietspad naar rechts op en u start direct met de route van lus A (22 km), lus A+B (37 km) of lus A+B+C (52 km).



De route is gemarkeerd met in het zwart het MTB symbool op een witte achtergrond.

De verbindingsroutes / verkortingsroutes zijn gemarkeerd met een wit MTB-teken op een zwarte achtergrond.

Mountainbike route Nationaal Park Veluwezoom (MTB vignet verplicht)

50 km
712 mtr
stijging



Deze route heeft pittige klimmen, snelle afdalingen, technische trails en paden langs de prachtige flora & fauna van het oudste Nationale Park van Nederland. Op de routes in Nationaal Park Veluwezoom komt elke mountainbiker in elk seizoen aan zijn trekken. Om op de MTB-route in het Nationaal Park Veluwezoom te mogen rijden, dien je in het bezit te zijn van een MTB-vignet. Dit vignet is ook geldig op diverse andere routes in Nederland. Op de site van Natuurmonumenten kunt u zien waar dit vignet te koop is en op welke routes u nog meer hiermee kunt fietsen.

Voor meer informatie over deze route kunt u terecht op de website van mtb-nationaalparkveluwezoom.nl.

Op zo'n 3,5 km van de achterzijde van het park richting Loenen, na het viaduct bij de A50 op de Groendaalseweg voorbij de afslag Oud Arnhemse weg bevindt zich de aanrijroute bij het eerste bospad rechts.



De route is gemarkeerd met in het blauw het MTB symbool op een witte achtergrond. Daarnaast zijn er extra rode optionele trails herkenbaar aan het rode MTB-symbool. Ze starten en eindigen altijd op de blauwe hoofdroute.

Mede door dit prachtige boekwerk zijn wij verkozen tot winnaar bij de ACSI in de categorie beste fiets en wandel camping Nederland.

U vindt hier alles op het gebied van de mogelijkheden vanaf het park en de omgeving om te fietsen en mountainbiken.

Tip! Neem een verrekijker mee, wie weet spot je wild zoals een wild zwijn, edelhert, vos of misschien wel een das.



Op de website ([visitveluwe.nl/routes-op-de-veluwe](https://www.visitveluwe.nl/routes-op-de-veluwe)) van Visit Veluwe vindt u nog veel meer informatie over o.a. wandel- en fietsroutes inclusief een gratis fietsrouteplanner.

Globale afstanden in km
v.a. Hoenderloo

Apeldoorn centrum	16
Apenheul	16
Paleis 't Loo	18
Koningin Juliana Toren	18
Recreatiegebied Bussloo	17
VSM stoomhalte	7

Laat de auto dus gerust staan en trek erop uit, per fiets of te voet!

Recreatiepark 't Veluws Hof
Krimweg 152 - 154
7351 TM Hoenderloo
055 - 3781777
info@veluwshof.nl
www.veluwshof.nl